



M. Clincă


GARDA FORESTIERA PLOIESTI
Nr.: 11760
Data: 28.09.2017

Catre,
Garda Forestiera Ploiesti
Ploiesti, Sos Vestului, nr 14-16, corp A, et IV
Tel/Fax 0244 406777/0244 513452

M. Andrei I.


Conf. Ord. Min. nr. 1507/2016, va comunicam spre verificare / avizare urmatoarele apv-uri:

Nr crt	Partida	Denumirea	UP	ua	Supraf. ha	Volum. mc	Natura taierii	Punerea in valoare fost efectuata de	Verificarea incadrarii in tolerante diametre, cls calitate si inaltime a fost facuta de	Obs.
0	1	2	3	4	5	6	7	8	9	10
1	2082/DOB I	CANAPELE	II	5E%,6B%	5.1	12	DOB I	sef district Bostina Cristian	Responsabil Paza	
2	2083/DOB I	VALEA BUCOVELULUI II	I	54B%	0.5	3	DOB I	sef district Bostina Cristian	Responsabil Paza	
3	2084/DOB II	VALEA BUCOVELULUI I	I	55C%D%,56A%B	8.22	144	DOB II	sef district Bostina Cristian	Responsabil Paza	
TOTAL					13.82	159				

Apv-urile au fost constituite ca urmare a fenomenelor meteorologice adverse din ultima perioada, iar autorizarea la exploatare nu implica depasirea posibilitatii de produse principale.

Alaturat, va comunicam:


- a) apv-urile mentionate mai sus introduse in SUMAL in stadiul VERIFICAT;
- b) copie pv conferinta a II-a de amenajare nr 402/17.03.2017;
- c) descriere parcelare

Fotografiile le vom transmite pe adresa: gfp.monitorizare@gmail.com

2 EX/S.

SEF OCOL
ING PETRE VASILE



bit
28.09.2017


ACT DE PUNERE IN VALOARE NR. -- PH - 287

Unitate de Productie : 2 - VERBILA
Denumire A.P.V. : P 2082/DOB I CANAPELE

Suprafata totala act - (ha) : 5,10 Tratament : ACCIDENTALE I Natura produsului : DOBORATURI I Tehnologia de exploatare : TRUNCHIURI SI CATARGE Data inventarierii : 04.09.2017 Anul exploatarei : 2017 Procedeeul de inventariere : FIR CU FIR Ciocan rotund nr. : PS 495/2 Ciocan patrat nr. :				Informatii privind N.T.S.M.				Grupa de specii	Nr. de arbori	Vol. arbore										
				Stancarii pe - (ha) : Arbori putregaiosi - (buc) : cu un volum de - (mc) : Iescarii -(buc) : cu un volum de - (mc) :				Rasinoase FAG Quercinee Diverse tari Diverse moi	6	12										
								Total :	6	12										
Specia	SORTARE DIMENSIONALA							Lemn lucru	Coaja	Lemn de foc		Volum brut								
	G1	G2	G3	M1	M2	M3	LS			Total	VF									
GORUN (S)							1	1		4		5								
STEJAR PEDUNCULAT (S)		1						1		6		7								
TOTAL		1					1	2		10		12								
U.A.	Suprafata ha	Varsta ani	Panta G	Semintis utilizabil				Compozitie	H.	Total volum brut										
				%	S. tot															
5E%..	0,10	140,0	2,00						2											
6B%..	5,00	140,0	2,00						10											
Total	5,10								12											
U.A.	GO.S	ST.S	Volum																	
5E%..		2	2																	
6B%..	5	5	10																	
Total	5	7	12																	
U.A.	Specia	Diametre		Inaltimi		Var sta	Vol. arb	Nr. arb	Cres tere	Sortare dimensionala							Coaja	Lemn foc		Volum brut
		dt	deg	ht	hc					G1	G2	G3	M1	M2	M3	LS		Total	VF	
5E%..	ST.S	44,00	43,60	23,00	22,90	140	2,00	1										2	2	
Total U.A. : 5E%..									1								2	2		
6B%..	GO.S	50,00	50,00	24,00	24,00	140	2,50	2							1			4	5	
	ST.S	44,00	43,60	23,00	22,90	140	1,67	3			1							4	5	
Total U.A. : 6B%..									5		1			1			8	10		
Total General U.A. :									6		1			1			10	12		



Intocmit,

[Handwritten signature]

Birou Fond Forestier,

Verificat,

[Handwritten signature]
H
Dimitro R
[Handwritten signature]

ACT DE PUNERE IN VALOARE NR. -- PH - 287

Unitate de Productie : I - BUCOVEL
Denumire A.P.V. : P 2083/DOB I VALEA BUCOVELULUI II

Suprafata totala act - (ha) : 0,50 Tratament : ACCIDENTALE I Natura produsului : DOBORATURI Tehnologia de exploatare : TRUNCHIURI SI CATARGE Data inventarierii : 06.09.2017 Anul exploatarei : 2017 Procedeul de inventariere : FIR CU FIR Ciocan rotund nr. : PS 495/2 Ciocan patrat nr. :				Informatii privind N.T.S.M. Stancarii pe - (ha) : Arbori putregaiosi - (buc) : cu un volum de - (mc) : Iescarii -(buc) : cu un volum de - (mc) :				Grupa de specii	Nr. de arbori	Vol. arbore											
								Rasinoase FAG Quercinee Diverse tari Diverse moi	2	3											
								Total :	2	3											
Specia		SORTARE DIMENSIONALA						Lemn lucru	Coaja	Lemn de foc		Volum brut									
		G1	G2	G3	M1	M2	M3	LS		Total	VF										
ULM DE CIMP										3		3									
TOTAL										3		3									
U.A.				Suprafata ha				Varsta ani				Panta G				Semintis utilizabil				Total volum brut	
																H.					
												Compozitie									
54B%..				0,50				75,0				15,00						3			
Total				0,50														3			
U.A.	UL	Volum																			
54B%..	3	3																			
Total	3	3																			
U.A.	Specia	Diametre		Inaltimi		Var sta	Vol. arb	Nr. arb	Cres tere	Sortare dimensionala				Coaja	Lemn foc		Volum brut				
		dt	deg	ht	hc					G1	G2	G3	M1	M2	M3	LS		Total	VF		
54B%..	UL	50,00	49,70	22,00	22,00	75	1,50	2										3		3	
Total U.A. : 54B%..								2										3		3	
Total General U.A. :								2										3		3	



Intocmit,

Birou Fond Forestier,

Verificat,

*foloseste
phi ds calitate
si H
Dometru R
1/2*

ACT DE PUNERE IN VALOARE NR. -- PH - 287

Unitate de Productie : 1 - BUCOVEL
Denumire A.P.V. : P 2084/DOB II VALEA BUCOVELULUI I

Suprafata totala act - (ha) : 8,22 Tratament : ACCIDENTALE II Natura produsului : DOBORATURI II Tehnologia de exploatare : TRUNCHIURI SI CATARGE Data inventarierii : 06.09.2017 Anul exploatarei : 2017 Procedeul de inventariere : FIR CU FIR Ciocan rotund nr. : PS 495/2 Ciocan patrat nr. :				Informatii privind N.T.S.M.				Grupa de specii	Nr. de arbori	Vol. arbore										
				Stancarii pe - (ha) : Arbori putregaiosi - (buc) : cu un volum de - (mc) : Iescarii -(buc) : cu un volum de - (mc) :				Rasinoase FAG Quercinee Diverse tari Diverse moi	2 25 255	2 3 139										
								Total :	282	144										
Specia	SORTARE DIMENSIONALA							Lemn lucru	Coaja	Lemn de foc		Volum brut								
	G1	G2	G3	M1	M2	M3	LS			Total	VF									
GORUN (S)										2		2								
PLOP TREMURATOR		6		2	4	2	3	17	3	107	9	127								
TEI							1	1		11	2	12								
CARPEN										2		2								
FRASIN										1		1								
TOTAL		6		2	4	2	4	18	3	123	11	144								
U.A.	Suprafata ha	Varsta ani	Panta G	Semintis utilizabil				Total volum brut												
				%	S. tot	Compozitie			H.											
55C%	1,00	50,0	16,00				5													
55D%	1,00	47,7	2,00				8													
56A%	1,00	50,0	15,00				4													
56B	5,22	50,0	2,00				127													
Total	8,22						144													
U.A.	CA	FR	GO.S	PL.T	TE	Volum														
55C%		1		4		5														
55D%			2	6		8														
56A%				4		4														
56B	2			113	12	127														
Total	2	1	2	127	12	144														
U.A.	Specia	Diametre		Inaltimi		Varsta	Vol. arb	Nr. arb	Crescere	Sortare dimensionala							Coaja	Lemn foc		Volum brut
		dt	deg	ht	hc					G1	G2	G3	M1	M2	M3	LS		Total	VF	
55C%	PL.T	28,00	28,90	28,00	28,30	50	0,80	5								1		3		4
	TE	16,00	15,00	15,00	14,80	50		3												
	CA	12,00	21,30	13,00	13,10	50		1												1
	FR	30,00	30,00	25,00	25,00	50	1,00	1												1
Total U.A. : 55C%								10							1		4		5	
55D%	GO.S	42,00	41,60	24,00	23,90	35	1,00	2										2		2
	PL.T	28,00	28,90	28,00	28,30	50	0,75	8								1		5		6
	TE	16,00	15,50	15,00	14,80	50	0,80	3												
Total U.A. : 55D%								13							1		7		8	
56A%	PL.T	28,00	28,90	28,00	28,30	50	0,80	5								1		3		4
	TE	16,00	15,50	15,00	14,80	50	0,80	2												
Total U.A. : 56A%								7							1		3		4	
56B	PL.T	28,00	28,90	28,00	28,30	50	0,76	149			6	2	4	2		3	96	9	113	
	TE	16,00	15,50	15,00	14,80	50	0,15	80							1	11	2	12		
	CA	12,00	12,30	13,00	13,10	50	0,09	23								2		2		
Total U.A. : 56B								252			6	2	4	2	1	3	109	11	127	
Total General U.A. :								282			6	2	4	2	4	3	123	11	144	

Sef Ocol,

Intocmit,
Pagina 1 din 2

Birou Fond Forestier,

Verificat,

*Tobrovska D,
cls col H
A, Pungaru R*

APV - 2082 NoB I



A9V - 2082 X0B1



APV - 2082 DOB 4



APV-2083 SOB I



A7V 2083 JOB I



APV - 2084 NOB II





AV-2084 DOB II



APV 2084 - SOB III



APV 2084-DOB II



APV 2084-DOB III





MINISTERUL CERCETĂRII ȘI INOVĂRII
INSTITUTUL NAȚIONAL DE CERCETARE-DEZVOLTARE
ÎN SILVICULTURĂ "MARIN DRĂCEA"

CUI: RO 34638446, J23/1947/2015

STAȚIUNEA DE CERCETARE - DEZVOLTARE ȘI
EXPERIMENTARE - PRODUCȚIE PITEȘTI

Str. Trivale, Nr. 82 bis, 110058 Pitești, Jud. Argeș

Tel./Fax: 0248-220397, 0248-223077

http://www.icas.ro; icas.pitesti@yahoo.com



NR. 402/17.03.2017

PROCES VERBAL

Încheiat astăzi 17.03.2017

OBIECT: Conferința a II-a de amenajare pentru Ocolul Silvic Verbila, din Direcția Silvică Prahova.

Participanți:

1. Ing. Radu Hamlet Angelescu – delegat M.A.P.
2. Ing. Octavian Popescu – șef Serviciu Amenajarea Pădurilor R.N.P.- ROMSILVA
3. Ing. Ciprian Bădescu – delegat R.N.P.- ROMSILVA
4. Ing. Ciprian Oprica – delegat R.N.P.- ROMSILVA
5. Ing. Mircea Grecu – responsabil fond forestier D.S. Prahova.....
6. Ing. Vasile Petre – Șef Ocol silvic Verbila
7. Ing. Iulian Sbârlea – responsabil fond forestier O.S. Verbila.....
8. Ing. Nelu Iordăchescu – responsabil C.R.P - O.S. Verbila.....
9. Ing. Silviu Păunescu – expert C.T.A.P., Director S.C.D.E.P. Pitești.....
10. Ing. Dragoș Simion – șef proiect S.C.D.E.P. Pitești.....
11. Ing. Ovidiu Popa – proiectant S.C.D.E.P. Pitești
12. Ing. George Pleșiță – proiectant S.C.D.E.P. Stațiunea Pitești
13. Ing. Marius Pleșiță – proiectant S.C.D.E.P. Stațiunea Pitești

În conformitate cu prevederile „Normelor tehnice pentru amenajarea pădurilor” s-au analizat soluțiile tehnice propuse de proiectanți pentru amenajamentele Ocolului silvic Verbila, fond forestier proprietate publică a statului.

În urma discuțiilor purtate și a analizelor efectuate au rezultat următoarele:

FPS-01-01/01

I. LA NIVELUL OCOLULUI SILVIC

1. Suprafața fondului forestier este de 9515,78 ha, și este împărțită în 4 unități de producție:

- U.P.I Bucovel – 2660,71 ha;
- U.P.II Verbila - 3412,72 ha;
- U.P.III Apostolache – 2057,63 ha;
- U.P.IV Ceptura – 1384,72 ha.

Suprafața actuală este mai mică decât cea de la amenajarea precedentă cu 1725,12 ha. Diferența în minus de 1725,12 ha, dintre suprafața de la amenajarea precedentă și cea actuală se justifică prin:

- intrări cu acte legale: +0,39 ha;
- reconstituirea dreptului de proprietate conform Legii nr.1/2000: -19,16ha;
- reconstituirea dreptului de proprietate conform Legii nr.247/2005: -1665,24 ha;
- diferențe rezultate în urma determinării analitice a suprafețelor și a actualizării bazei cartografice după aerofotografieri recente și măsurători: -167,54 ha;
- diferențe rezultate în urma determinării analitice a suprafețelor și a actualizării bazei cartografice după aerofotografieri recente și măsurători: +126,43 ha;

Repartiția fondului forestier pe categorii de folosință se prezintă astfel:

- 1.1. Terenuri acoperite cu pădure – 9366,92 ha;
- 1.2. Clasă de regenerare – 9,25 ha;
- 1.3. Terenuri afectate gospodăririi pădurilor – 52,15 ha, din care:
 - terenuri pentru hrana vânatului – 14,75 ha;
 - drumuri forestiere – 22,62 ha;
 - clădiri și curți – 1,13 ha;
 - pepiniere – 1,24 ha;
 - terenuri cultivate pentru nevoile administrației – 8,63 ha;
 - ape care fac parte din fondul forestier – 0,24 ha.
- 1.4. Terenuri neproductive – 32,99 ha;
- 1.5. Terenuri ocupate temporar din fondul forestier – 54,47 ha, din care:
 - folosințe – 4,18 ha
 - ocupații și litigii – 50,29 ha.

2. Zonarea funcțională

Suprafața fondului forestier a fost încadrată atât în grupa I funcțională – păduri cu funcții speciale de protecție – 6199,45 ha (66%), cât și în grupa a II-a funcțională – păduri cu funcții de producție și protecție – 3176,72 ha (34%).

Încadrarea suprafeței fondului forestier din grupa I funcțională, pe categorii funcționale se prezintă astfel:

- 1.2A – pădurile situate pe stâncării, pe grohotișuri, pe terenuri cu eroziune în adâncime, pe terenuri cu înclinare mai mare de 35 grade (T.II) – 191,91 ha (3%);
- 1.2E – plantațiile forestiere executate pe terenuri degradate (T.II) – 119,73 ha (2%);
- 1.2H – pădurile situate pe terenuri alunecătoare (T.II) – 3,32 ha;
- 1.2L – pădurile situate pe terenuri cu substraturi litologice foarte vulnerabile la eroziuni și alunecări, cu pante cuprinse până la limitele indicate la pct.2A (T.IV) – 3103,04 ha (50%);
- 1.4B – pădurile din jurul Municipiului Ploiești, al celorlalte orașe și comune, precum și pădurile situate în perimetrul construit al acestora (T.III) – 2582,80 ha (42%);
- 1.4K – pădurile care protejează obiective special, stabilite cu avizul M.S. (T.III) – 61,90 ha (1%);
- 1.5H – pădurile stabilite ca rezervații pentru producerea de semințe forestiere (T.II) – 136,75 ha (2%);

Grupa a II-a – păduri cu funcții de producție și protecție – 3176,72 ha (34%):
2.1B – păduri destinate să producă, în principal, arbori groși de calitate superioară, pentru lemn de cherestea (T.VI) – 3161,10 ha (99%).
- 2.1C – păduri destinate să producă, în principal, arbori mijlocii și subțiri pentru celuloză, construcții rurale și alte utilizări (T.VI) – 15,62 ha (1%).

3. Subunități de gospodărire

Fondul forestier este organizat în șase unități de producție.

În cadrul acestora s-au constituit următoarele subunități de gospodărire:

- S.U.P."A" – codru regulat, sortimente obișnuite – 7525,36 ha;
- S.U.P."K" – rezervații de semințe – 136,75 ha;
- S.U.P."M" – păduri supuse regimului de conservare deosebită – 376,11 ha;
- S.U.P."O" – terenuri ce urmează să fie scoase din fondul forestier – 1079,02 ha.
- S.U.P."Q" – crâng simplu-salcâm – 249,68 ha.

4. Bazele de amenajare

Bazele de amenajare adoptate sunt:

- regimul: - codru (S.U.P."A" și S.U.P."O");
 - crâng (S.U.P.Q și salcâmetele din S.U.P."O").
- compoziția țel – s-a adoptat compoziția țel în concordanță cu tipul natural fundamental de pădure.
 - tratamente: - tăieri progresive în făgete, gorunete, goruneto-făgete, șleauri de deal și stejărete;
 - tăieri rase în arboretele necorespunzătoare din punct de vedere ecologic și economic ;
 - tăieri în crâng în arboretele de salcâm.
 - exploatabilitatea: - de protecție pentru arboretele încadrate în grupa I funcțională;
 - tehnică pentru arboretele încadrate în grupa a II-a funcțională;
 - ciclul:
 - 110 ani la U.P.I, II, III și IV, pentru S.U.P."A" – codru regulat sortimente obișnuite și S.U.P."O"- terenuri ce urmează să fie scoase din fondul forestier ;
 - 25 de ani la U.P.III și IV pentru S.U.P."Q" – crâng simplu-salcâm.

5. Posibilitatea adoptată

Posibilitatea de produse principale este de 10210 m³/an (9112 m³/an pentru S.U.P."A", 188 m³/an pentru S.U.P."O", și 910 m³/an pentru S.U.P."Q").

Posibilitatea de produse secundare este de 6918 m³/an, care se va recolta prin executarea următoarelor lucrări:

- curățiri pe 59,19 ha/an cu un volum de 177 m³/an;
- rărituri pe 329,83 ha/an cu un volum de 6741 m³/an.

Anual se vor executa degajări pe 24,52 ha.

Prin tăieri de igienă se estimează că se va recolta anual un volum de 4128 m³ de pe 4759,85 ha.

Tăieri de conservare se vor face anual pe o suprafață de 8,31 ha, cu o posibilitate de 441 m³/an.

II. ANALIZA UNITĂȚILOR DE PRODUCȚIE

U.P. I Bucovel

1. Suprafața unității de producție este de 2660,71 ha, mai mică cu 690,29 ha față de cea de la amenajarea precedentă.

Această diferență se justifică prin:

- reconstituirea dreptului de proprietate conform Legii nr.247/2005: - 703,41 ha;
- intrări cu acte legale: + 0,39 ha;
- diferențe rezultate în urma determinării analitice a suprafețelor cu două zecimale, a actualizării bazei cartografice după aerofotografieri recente și măsurători: + 49,03 ha;
- diferențe rezultate în urma determinării analitice a suprafețelor cu două zecimale, a actualizării bazei cartografice după aerofotografieri recente și măsurători: - 36,30 ha.

Repartiția fondului forestier pe categorii de folosință se prezintă astfel:

- a) Terenuri acoperite cu pădure – 2647,36 ha;
- b) Clasă de regenerare – 0,62 ha;
- c) Terenuri afectate gospodăririi pădurilor – 10,03 ha, din care:
 - terenuri pentru hrana vânatului – 1,99 ha (u.a.: 45V, 55V, 77V, 78V, 111V);
 - drumuri auto forestiere – 7,62 ha (u.a.: 173D, 174D, 175D);
 - terenuri cultivate pentru nevoile administrației – 0,42 ha (u.a.: 1A, 72A, 78A);
- d) Terenuri neproductive – 2,09 ha (u.a. 1N, 19N, 111N);
- e) Terenuri scoase temporar din fondul forestier (folosințe) – 0,61 ha (u.a. 116F, 117F).

2. Zonarea funcțională

Corespunzător obiectivelor social-economice fixate, s-au studiat funcțiile prioritare pe care trebuie să le îndeplinească arboretele. Astfel, pentru asigurarea acestor obiective s-a realizat următoarea încadrare funcțională:

Grupa I – păduri cu funcții speciale de protecție – 928,79 ha (35%):

1.4B – pădurile din jurul Municipiului Ploiești, al orașelor Boldești-Scăieni și Urlați și comunelor învecinate (T.III) – 866,89 ha (33%);

1.4K – pădurile care protejează obiective speciale (TII) – 61,90 ha (2%).

Grupa a II-a – păduri cu funcții de producție și protecție – 1719,19 ha (65%):

2.1B – păduri destinate să producă, în principal, arbori groși de calitate superioară pentru lemn de cherestea (TVI) – 1703,57 ha (64%);

2.1C – păduri destinate să producă, în principal, arbori mijlocii și subțiri pentru celuloză, construcții rurale și alte utilizări (TVI) – 15,62 ha (1%).

3. Constituirea subunităților de gospodărire

În cadrul U.P I Bucovel s-au constituit următoarele subunități de producție sau protecție:

- S.U.P."A" – codru regulat, sortimente obișnuite – 1963,27 ha (74%);
- S.U.P."M" – păduri supuse regimului de conservare deosebită – 61,90 ha (2%);
- S.U.P."O" – terenuri ce urmează să fie scoase din fondul forestier – 622,19 ha (24%).

4. Bazele de amenajare

Sunt tratate la capitolul I.4.

5. Analiza și adoptarea posibilității

În vederea fundamentării posibilității pentru S.U.P "A" – codru regulat sortimente obișnuite, s-au calculat indicatorii de posibilitate prin metoda creșterii indicatoare (53 m³/an) și prin intermediul claselor de vârstă (82 m³/an).

Pentru S.U.P. "A" s-a propus și adoptat posibilitatea de 82 m³/an.
În vederea fundamentării posibilității pentru S.U.P. "O" – terenuri ce urmează să fie scoase din fondul forestier, s-au calculat indicatorii de posibilitate prin metoda creșterii indicatoare (70 m³/an) și prin intermediul claselor de vârstă (68 m³/an).

Pentru S.U.P. "O" s-a propus și adoptat posibilitatea de 68 m³/an.
Posibilitatea de produse secundare este de 2312 m³/an (2302 m³/an din rărituri și 10 m³/an din curățiri) și se va recolta de pe o suprafață de 113,45 ha/an (111,60 ha/an – rărituri și 1,85 ha/an – curățiri). Cu degajări vor fi parcurse 0,75 ha/an.

Prin tăieri de conservare se va recolta anual un volum de 380 m³ de pe 6,19 ha.

Prin tăieri de igienă se estimează că se va recolta anual un volum de 1255 m³ de pe 1423,45 ha.

6. Adoptarea planurilor decenale

Posibilitatea de produse principale adoptată pentru S.U.P. "A" se va recolta din următoarele u.a.: 1C, 1E, 20B, 21A, 21C, 22G, 22K, 104D, 108D, 108F.

Posibilitatea de produse principale adoptată pentru S.U.P. "O" se va recolta din următoarele u.a.: 7A, 8K, 8O, 8P, 9F, 27B, 77C.

U.P. II Verbila

1. Suprafața unității de producție este de 3412,72 ha, mai mică cu 105,58 ha, față de cea de la amenajarea precedentă.

Această diferență se justifică prin:

- reconstituirea dreptului de proprietate conform Legii nr.1/2000: - 7,43 ha;
- reconstituirea dreptului de proprietate conform Legii nr.247/2005: - 77,35 ha;
- diferențe rezultate în urma determinării analitice a suprafețelor cu două zecimale, a actualizării bazei cartografice după aerofotografieri recente și măsurători: + 19,04 ha;
- diferențe rezultate în urma determinării analitice a suprafețelor cu două zecimale, a actualizării bazei cartografice după aerofotografieri recente și măsurători: - 39,91 ha.

Repartiția fondului forestier pe categorii de folosință se prezintă astfel:

- 1.1. Terenuri acoperite cu pădure – 3358,76 ha;
- 1.2. Clasă de regenerare – 1,26 ha;
- 1.3. Terenuri afectate gospodăririi pădurilor – 27,34 ha, din care:
 - terenuri pentru hrana vânatului – 8,84 ha (u.a.: 23V, 37V, 70V, 82V, 83V1, 83V2, 83V3, 86V, 98V, 149V, 150V, 151V, 152V, 153V);
 - drumuri auto forestiere – 8,52 ha (u.a.: 154D, 155D, 156D, 157D, 158D);
 - clădiri și curți – 0,83 ha (u.a.: 5C1, 5C2, 69C1, 69C2, 123C);
 - pepiniere – 1,24 ha (u.a.:121P);
 - terenuri cultivate pentru nevoile administrației – 4,56 ha (u.a.: 5A1, 5A2, 37A, 69A1, 69A2, 70A, 74A, 116A, 123A);
 - ape care fac parte din fondul forestier – 0,24 ha (u.a.:68T);
 - culoare pentru linii de înaltă tensiune – 3,11 ha (u.a.:57R, 60R1, 60R2, 61R, 82R, 83R, 122R1, 122R2, 123R).
- 1.4. Terenuri neproductive – 8,84 ha (u.a: 54N, 82N1, 82N2, 82N3, 83N1, 83N2, 88N1, 88N2, 89N1, 89N2, 103N, 122N1, 122N2, 124N).
- 1.5. Terenuri ocupate temporar din fondul forestier – 16,52 ha, din care:
 - folosințe – 0,98 ha (u.a.:123F, 124F1, 124F2);
 - ocupații și litigii – 15,54 ha (u.a.:50M, 61M, 88M, 124M, 133M, 135M, 137M, 138M, 139M) .

2. Zonarea funcțională

Corespunzător obiectivelor social-economice fixate, s-au studiat funcțiile prioritare pe care trebuie să le îndeplinească arboretele. Astfel, pentru asigurarea acestor obiective s-a realizat următoarea încadrare funcțională:

Grupa I – păduri cu funcții speciale de protecție – 1902,49 ha (57%):

1.2A – pădurile situate pe stâncării, pe grohotișuri, pe terenuri cu eroziune în adâncime, pe terenuri cu înclinare mai mare de 35 grade (T.II) – 23,96 ha (1%);

1.2E – plantațiile forestiere executate pe terenuri degradate (T.II) – 34,95 ha (1%);

1.4B – pădurile din jurul Municipiului Ploiești, al celorlalte orașe și comune, precum și pădurile situate în perimetrul construit al acestora (T.III) – 1715,91 ha (51%);

1.5H – pădurile stabilite ca rezervații pentru producerea de semințe forestiere (T.II) – 127,67 ha (4%);

Grupa a II-a – păduri cu funcții de producție și protecție – 1457,53 ha (43%):

2.1B – păduri destinate să producă, în principal, arbori groși de calitate superioară, pentru lemn de cherestea (T.VI) – 1457,53 ha (100%).

3. Constituirea subunităților de gospodărire

În cadrul U.P II Verbila s-au constituit următoarele subunități de producție sau protecție:

- S.U.P."A" – codru regulat, sortimente obișnuite – 2974,60 ha (89%);
- S.U.P."K" – rezervații de semințe – 127,67 ha (4%);
- S.U.P."M" – păduri supuse regimului de conservare deosebită – 58,91 ha (2%);
- S.U.P."O" – terenuri ce urmează să fie scoase din fondul forestier – 197,58 ha (5%).

4. Bazele de amenajare

Sunt tratate la capitolul I.4.

5. Analiza și adoptarea posibilității

În vederea fundamentării posibilității pentru S.U.P."A" – codru regulat sortimente obișnuite, s-au calculat indicatorii de posibilitate prin metoda creșterii indicatoare (7002 m^3) și prin intermediul claselor de vârstă (7105 m^3).

S-a propus și adoptat posibilitatea de $7000 \text{ m}^3/\text{an}$.

Posibilitatea de produse secundare este de $2103 \text{ m}^3/\text{an}$ ($2050 \text{ m}^3/\text{an}$ din rărituri și $53 \text{ m}^3/\text{an}$ din curățiri) și se va recolta de pe o suprafață de $123,76 \text{ ha}/\text{an}$ ($99,02 \text{ ha}/\text{an}$ – rărituri și $24,74 \text{ ha}/\text{an}$ – curățiri). Cu degajări vor fi parcurse $13,83 \text{ ha}/\text{an}$.

Prin tăieri de conservare se va recolta anual un volum de 5 m^3 de pe $0,30 \text{ ha}$.

Prin tăieri de igienă se estimează că se va recolta anual un volum de 1419 m^3 de pe $1656,19 \text{ ha}$.

6. Adoptarea planurilor decenale

Posibilitatea de produse principale adoptată se va recolta din următoarele u.a.: 4A, 58D, 60C, 74A, 76C, 77B, 78B, 78 G, 79 E, 79G, 80A, 80B, 82B, 83C, 83E, 83F, 83G, 85C, 89B, 89E, 89F, 90A, 90B, 91B, 91F, 92A, 92B, 92C, 93B, 93C, 93D, 93E, 94E, 94H, 95C, 95D, 95H, 95I, 96G, 97A, 97C, 97E, 99A, 99B, 99F, 99G, 100C, 100E, 101C, 102E, 104D, 104E, 104F, 105D, 109D, 113B, 113D, 114B, 114G, 115D, 116C, 117D, 120A, 120D, 120G, 121C, 121D, 122D, 122E, 122F, 122K, 123B, 123E, 123G, 123H, 123I, 123J, 123K, 124C, 124D.

U.P. III Apostolache

1. Suprafața unității de producție este de 2057,63 ha, mai mică cu 852,57 ha, față de cea de la amenajarea precedentă.

Această diferență se justifică prin:

- reconstituirea dreptului de proprietate conform Legii nr.1/2000: - 7,23 ha;
- reconstituirea dreptului de proprietate conform Legii nr.247/2005: - 834,97 ha;
- diferențe rezultate în urma determinării analitice a suprafețelor cu două zecimale, a actualizării bazei cartografice după aerofotografieri recente și măsurători: + 40,33 ha;
- diferențe rezultate în urma determinării analitice a suprafețelor cu două zecimale, a actualizării bazei cartografice după aerofotografieri recente și măsurători: - 50,70 ha.

Repartiția fondului forestier pe categorii de folosință se prezintă astfel:

- 1.1. Terenuri acoperite cu pădure – 2043,15 ha;
- 1.2. Clasă de regenerare – 0ha;
- 1.3. Terenuri afectate gospodăririi pădurilor – 14,48 ha, din care:
 - terenuri pentru hrana vânatului – 3,79 ha (u.a.: 5V, 6V, 15V, 22V, 49V1, 49V2, 71V, 72V, 110V, 142V, 317V);
 - drumuri auto forestiere – 6,48 ha (u.a.: 358D, 359D, 360D);
 - clădiri și curți – 0,16ha (u.a.: 11C, 147C);
 - terenuri cultivate pentru nevoile administrației – 0,69ha (u.a.: 11A, 147A).

2. Zonarea funcțională

Corespunzător obiectivelor social-economice fixate, s-au studiat funcțiile prioritare pe care trebuie să le îndeplinească arboretele. Astfel, pentru asigurarea acestor obiective s-a realizat următoarea încadrare funcțională:

Grupa I – păduri cu funcții speciale de protecție – 2043,15 ha (100%):

- 1.2A – pădurile situate pe stâncării, pe grohotișuri, pe terenuri cu eroziune în adâncime, pe terenuri cu înclinare mai mare de 35 grade, iar cele situate pe substraturi de fliș, nisipuri sau pietrișuri, cu înclinare mai mare de 30 grade (T.II) – 64,85ha (3%);
- 1.2H – păduri situate pe terenuri alunecătoare (T.II) – 3,32 ha (-%);
- 1.2L – pădurile situate pe terenurile cu substraturi litologice foarte vulnerabile la eroziune și alunecări, cu pante cuprinse până la limitele indicate la pct. 2A (T.IV) – 1974,98ha (97%).

3. Constituirea subunităților de gospodărire

În cadrul U.P. III Apostolache s-au constituit următoarele subunități de producție sau protecție:

- S.U.P."A" – codru regulat, sortimente obișnuite – 1795,25 ha (88%);
- S.U.P. „Q” - crâng simplu – salcâm – 67,13 ha (3%);
- S.U.P."M" – păduri supuse regimului de conservare deosebită – 68,17 ha (3%);
- S.U.P."O" – terenuri ce urmează să fie scoase din fondul forestier – 112,60 ha (6%).

4. Bazele de amenajare

Sunt tratate la capitolul I.4.

5. Analiza și adoptarea posibilității

În vederea fundamentării posibilității pentru S.U.P."A" – codru regulat sortimente obișnuite, s-au calculat indicatorii de posibilitate prin metoda creșterii indicatoare (1828 m³) și prin intermediul claselor de vârstă (1863 m³).

S-a propus și adoptat posibilitatea de 1850 m³/an.

În vederea fundamentării posibilității pentru S.U.P.: "O" – terenuri ce urmează a fi scoase din fondul forestier de stat, s-au calculat indicatorii de posibilitate prin metoda creșterii indicatoare (37 m^3) și prin intermediul claselor de vârstă (77 m^3).

S-a propus și adoptat posibilitatea de $70 \text{ m}^3/\text{an}$.

În vederea fundamentării posibilității pentru S.U.P.: "Q" – crâng simplu salcâm, posibilitatea s-a calculat prin metoda parchetației simple.

Pentru S.U.P. Q s-a propus și adoptat posibilitatea de $340 \text{ m}^3/\text{an}$.

Posibilitatea de produse secundare este de $1409 \text{ m}^3/\text{an}$ ($1326 \text{ m}^3/\text{an}$ din rărituri și $83 \text{ m}^3/\text{an}$ din curățiri) și se va recolta de pe o suprafață de $87,29 \text{ ha}/\text{an}$ ($64,32 \text{ ha}/\text{an}$ – rărituri și $22,97 \text{ ha}/\text{an}$ – curățiri). Cu degajări vor fi parcurse $9,06 \text{ ha}/\text{an}$.

Prin tăieri de conservare se va recolta anual un volum de 37 m^3 de pe $1,01 \text{ ha}$.

Prin tăieri de igienă se estimează că se va recolta anual un volum de 947 m^3 de pe $1058,74 \text{ ha}$.

6. Adoptarea planurilor decenale

Posibilitatea de produse principale adoptată pentru:

- S.U.P.: "A" – codru regulat sortimente obișnuite, se va recolta din următoarele u.a.: 2B, 4A, 4B, 4C, 5A, 5B, 5H, 6A, 8H, 22C, 29D, 30B, 72E, 103F, 105C, 105E, 134C, 137A, 140A, 352B.

- S.U.P.: "O" terenuri ce urmează să fie scoase din fondul forestier, se va recolta din următoarele u.a.: 15I, 24K, 28A.

- S.U.P.: "Q" – crâng simplu salcâm, se va recolta din următoarele u.a.: 5C, 5D, 22B, 31A, 110C, 140E, 144D, 146A, 147B, 147F, 147N, 240C, 241D, 242B.

U.P. IV Ceptura

1. Suprafața unității de producție este de $1384,72 \text{ ha}$, mai mică cu $76,68 \text{ ha}$, față de cea de la amenajarea precedentă.

Această diferență se justifică prin:

- reconstituirea dreptului de proprietate conform Legii nr. 1/2000: - $4,50 \text{ ha}$;

- reconstituirea dreptului de proprietate conform Legii nr. 247/2005: - $49,51 \text{ ha}$;

- diferențe rezultate în urma determinării analitice a suprafețelor cu două zecimale, a actualizării bazei cartografice după aerofotografieri recente și măsurători: + $18,03 \text{ ha}$;

- diferențe rezultate în urma determinării analitice a suprafețelor cu două zecimale, a actualizării bazei cartografice după aerofotografieri recente și măsurători: - $40,70 \text{ ha}$.

Repartiția fondului forestier pe categorii de folosință se prezintă astfel:

1.1. Terenuri acoperite cu pădure – $1317,65 \text{ ha}$;

1.2. Clasă de regenerare – $7,37 \text{ ha}$;

1.3. Terenuri afectate gospodăririi pădurilor – $59,70 \text{ ha}$, din care:

- terenuri pentru hrana vânatului – $0,13 \text{ ha}$ (u.a.: 9V);

- clădiri și curți – $0,14 \text{ ha}$ (u.a.: 96C);

- terenuri cultivate pentru nevoile administrației – $2,96 \text{ ha}$ (u.a.: 19A, 20A, 39A, 58A);

- culoare pentru linii de înaltă tensiune – $0,43 \text{ ha}$ (u.a.: 21R);

1.4. Terenuri neproductive – $19,77 \text{ ha}$ (u.a.: 20N1, 20N2, 21N1, 21N2, 21N3, 21N4, 37N, 40N, 41N, 85N, 111N, 119N, 149N1, 149N2, 149N3);

1.5. Terenuri scoase temporar din fondul forestier – $36,27 \text{ ha}$, din care:

- transmise prin acte normative în folosință temporară – $2,59 \text{ ha}$ (u.a.: 12F, 20F1, 20F2, 24F1, 24F2, 42F, 111F, 112F1, 112F2, 113F, 114F, 152F1, 152F2, 152F3);

- ocupații și litigii – $33,68 \text{ ha}$ (u.a.: 8M, 10M, 20M1, 20M2, 20M3, 20M4, 20M5, 21M1, 21M2, 21M3, 21M4, 21M5, 21M6, 21M7, 23M, 24M, 26M, 43M, 97M, 112M, 113M1, 113M2, 116M, 117M, 125M, 151M, 152M1, 152M2, 152M3, 153M, 154M, 155M, 156M, 157M, 158M).

2. Zonarea funcțională

Corespunzător obiectivelor social-economice fixate, s-au studiat funcțiile prioritare pe care trebuie să le îndeplinească arboretele. Astfel, pentru asigurarea acestor obiective s-a realizat următoarea încadrare funcțională:

Grupa I – păduri cu funcții speciale de protecție – 1325,02 ha (100%):

1.2A – pădurile situate pe stâncării, pe grohotișuri, pe terenuri cu eroziune în adâncime, pe terenuri cu înclinare mai mare de 35 grade (T.II) – 103,10 ha (8%);

1.2.E – plantațiile forestiere executate pe terenuri degradate (T.II) – 84,78 ha (6%);

1.2.L – pădurile situate pe terenuri cu substraturi litologice foarte vulnerabile la eroziuni și alunecări, cu pante cuprinse până în limitele indicate la pct. 2A (T.IV) – 1128,06 ha (85%);

1.5.H – pădurile stabilite ca rezervații pentru producere de semințe forestiere și conservării genofondului forestier (T.II) – 9,08 ha (1%).

3. Constituirea subunităților de gospodărire

În cadrul U.P IV Ceptura s-au constituit următoarele subunități de producție sau protecție:

- S.U.P."A" – codru regulat, sortimente obișnuite – 792,24 ha (60%);

- S.U.P."K" – rezervații de semințe – 9,08 ha (1%);

- S.U.P."M" – păduri supuse regimului de conservare deosebită – 187,13 ha (14%);

- S.U.P."O" – terenuri ce urmează să fie scoase din fondul forestier – 146,65 ha (11%);

- S.U.P."Q" – crâng simplu – salcâm – 182,55 ha (14%).

4. Bazele de amenajare

Sunt tratate la capitolul I.4.

5. Analiza și adoptarea posibilității

În vederea fundamentării posibilității pentru S.U.P."A" – codru regulat sortimente obișnuite, s-au calculat indicatorii de posibilitate prin metoda creșterii indicatoare (177 m³/an) și prin intermediul claselor de vârstă (185 m³/an).

Pentru S.U.P. "A" s-a propus și adoptat posibilitatea de 180 m³/an.

În vederea fundamentării posibilității pentru S.U.P "O" – terenuri ce urmează să fie scoase din fondul forestier, s-au calculat indicatorii de posibilitate prin metoda creșterii indicatoare (39 m³/an) și prin intermediul claselor de vârstă (60 m³/an).

Pentru S.U.P. "O" s-a propus și adoptat posibilitatea de 50 m³/an.

Pentru S.U.P:"Q" – crâng simplu salcâm, posibilitatea s-a calculat prin metoda parchetației simple.

Pentru S.U.P. "Q" s-a propus și adoptat posibilitatea de 570 m³/an.

Posibilitatea de produse secundare este de 1093 m³/an (1062 m³/an din rărituri și 31 m³/an din curățiri) și se va recolta de pe o suprafață de 64,52 ha/an (54,89 ha/an – rărituri și 9,63 ha/an – curățiri). Cu degajări vor fi parcurse 0,88 ha/an.

Prin tăieri de conservare se va recolta anual un volum de 19 m³ de pe 0,81 ha.

Prin tăieri de igienă se estimează că se va recolta anual un volum de 507 m³ de pe 621,47 ha.

6. Adoptarea planurilor decenale

Posibilitatea de produse principale adoptată pentru S.U.P. "A" se va recolta din următoarele u.a.: 5D, 56A, 57F, 63F.

Posibilitatea de produse principale adoptată pentru S.U.P. "O" se va recolta din următoarele u.a.: 22C, 60D, 60F.

Posibilitatea de produse principale adoptată pentru S.U.P. "Q" se va recolta din următoarele u.a.: 9E, 10G, 12B, 19E, 19F, 21B, 41C, 42A, 46E, 46F, 46G, 46H, 47H, 48L, 54B, 62I, 90D, 92H.

III. Probleme speciale

1) Având în vedere prevederile Codului silvic cu modificările și completările ulterioare și adresa I.N.C.D.S. „Marin Drăcea”, transmisă Ministerului Mediului și Agenției Naționale de Protecția Mediului, referitoare la facilitarea accesului la Planurile de management aprobate pentru ariile naturale protejate, S.C.D.E.P. Pitești, prin adresa nr.334/07.03.2017, a invitat Agenția de Protecția Mediului Prahova pentru a participa la lucrările Conferinței a II-a și totodată, a solicitat Agenției de Protecția Mediului Prahova planurile de management aprobate, pentru ariile naturale protejate care se suprapun peste fondul forestier național situat în limitele teritoriale ale Ocolului silvic Verbila. Delegatul Agenției de Protecția Mediului Prahova nu a fost prezent la conferință, dar ne-a transmis, în format electronic, planul de management al Sitului Natura 2000 ROSCI0235 Stânca Tohani.

2) Ocolul silvic Verbila, având în vedere adresa transmisă de S.C.D.E.P. Pitești, nr.332./07.03.2017, a invitat custozii/administratorii ariilor naturale protejate situate în fondul forestier care face obiectul amenajamentelor și a solicitat acestora următoarele:

- a) obiectivele de conservare care au stat la baza desemnării ariilor naturale protejate;
- b) măsurile necesare a fi luate pentru menținerea statutului de conservare a speciilor și habitatelor de interes comunitar, cu specificarea localizării acestora.

Custozii/administratorii ariilor naturale protejate, nu au onorat invitațiile, dar au transmis, în format electronic, planul de management al Sitului Natura 2000 ROSCI0235 Stânca Tohani, în vederea armonizării prevederilor amenajamentului silvic cu măsurile de conservare din planul de management.

3) Referitor la articolul 25, alineatul 3, din Codul silvic cu modificările și completările ulterioare, I.N.C.D.S. „Marin Drăcea” a solicitat autorității publice centrale care răspunde de silvicultură un punct de vedere cu privire la metodologia de urmat. Deoarece aceasta nu este definitivată, în cadrul Conferinței a II-a, s-a stabilit că prevederile acestui alineat vor fi îndeplinite în conformitate cu instrucțiunile care urmează a fi transmise proiectantului de Ministerul Apelor și Pădurilor.

4) S-au analizat arboretele care fac obiectul studiului „Pin-Matra” și s-au zonat corespunzător obiectivelor social-economice și ecologice actuale, acestea neîndeplinind toate criteriile din legislația în vigoare.

5) S-a zonat în grupa I funcțională, subgrupa 4 – păduri cu funcții de recreare, o suprafață de 2644,70 ha, menținându-se încadrarea de la amenajarea precedentă.

6) Conform Contractului nr.14/10.02.2017 încheiat între R.N.P. – ROMSILVA și I.N.C.D.S. „Marin Drăcea”, amenajamentele O.S. Verbila se realizează prin utilizarea tehnicilor G.I.S.. Până în prezent s-au executat: scanarea și georeferențierea planurilor topografice amenajistice, vectorizarea elementelor de planimetrie (parcelar, subparcelar, rețea hidrografică, drumuri, etc.) și altimetrie, definitivarea matritelor hărților amenajistice și plotarea acestora.

7) S-au analizat și preavizat soluțiile de regenerare propuse de proiectant.

IV. Conferința avizează soluțiile și planurile menționate anterior, drept pentru care s-a întocmit prezentul proces verbal în 7 (șapte) exemplare.

(L011) DESCRIERE PARCELARA (SINTEZA)

DS:Prahova

OS:Verbila

UP: 2

Pag.: 4

UA	Zonare	SUP	SPR	Varsta	Cons.	Elm	Prp	Vrt	HM	VOLUM		CRESTERE		LUCRARI PROPUSE	VOLUM DE EXTRAS		Impaduriri	
										Mc/Ha	Mc/UA	Mc/Ha	Mc/UA		Total Mc	%	Ha	Specii, proportii
5 D 1-4B	A	3.22	5	0.9	ST	2	5	2	1	3	0.4	1	DEGAJARI CURATIRI					
						1	5	1		0.1								
						2	5	2	1	3	0.4	1						
						2	5	3	2	6	0.4	1						
						1	5	4	3	10	0.2	1						
						2	5	3	2	6	0.4	1						
Total									9	28	1.9	5						
<u>5 E 1-5H</u>	K	14.54	140	0.7	ST	8	140	28	321	4667	1.0	15	T.IGIENA					
						1	140	27	37	538	0.2	3						
						1	110	20	18	262	0.2	3						
Total									376	5467	1.4	21						
5A1		0.41																
5A2		0.14																
5C1		0.09																
5C2		0.09																
6 A 1-4B	A	12.91	5	0.9	ST	2	5	2	1	13	0.4	5	DEGAJARI CURATIRI					
						1	5	1		0.1	1							
						2	5	2	1	13	0.4	5						
						2	5	2	1	13	0.4	5						
						2	5	3	3	39	0.4	5						
						1	5	2	1	13	0.2	3						
Total									7	91	1.9	24						
<u>6 B 1-5H</u>	K	12.21	140	0.7	ST	7	140	28	281	3431	0.9	11	T.IGIENA					
						1	140	27	37	452	0.2	2						
						2	110	19	33	403	0.3	4						
Total									351	4286	1.4	17						
6 C 1-4B	A	9.62	60	0.8	ST	7	60	20	175	1684	5.8	56	T.IGIENA					
						3	60	17	48	462	1.7	16						
Total									223	2146	7.5	72						

(L011) DESCRIERE PARCELARA (SINTEZA)

DS:Prahova

OS:Verbila

UP: 1

Pag.:14

UA	Zonare	SUP	SPR	Varsta Ani	Cons. Elm	Prp	Vrt Ani	HM	VOLUM		CRESTERE		LUCRARI PROPUSE	VOLUM DE EXTRAS		Impaduriri		
									Mc/Ha	Mc/UA	Mc/Ha	Mc/UA		Total Mc	%	Spr Ha	Specii, proportii	
53 B	1-4B	A	1.55	35	0.9	ST	5	35	14	78	121	4.1	6	RARITURI				
						FR	4	35	16	75	116	3.6	6					
						DT	1	35	15	15	23	0.8	1					
Total										168	260	8.5	13					
54 A	1-4B	A	1.58	35	0.9	ST	5	35	17	107	169	5.2	8	RARITURI				
						FR	4	35	18	92	145	4.3	7					
						ANN	1	35	16	23	36	0.3						
Total										222	350	9.8	15					
54 B	1-4B	A	31.88	75	0.8	GO	3	75	22	88	2805	1.5	48	T.IGIENA				
						ST	3	75	23	92	2933	1.5	48					
						TE	2	75	21	55	1753	1.3	41					
						CA	2	75	21	43	1371	0.9	29					
Total										278	8862	5.2	166					
54 C	1-4B	A	0.62	45	0.8	FR	9	45	13	108	67	5.4	3	T.IGIENA				
						TE	1	45	14	16	10	0.7						
Total										124	77	6.1	3					
54 D	1-4B	O	2.83	65	0.9	TE	7	65	23	245	693	6.6	19	RARITURI	64	6		
						GO	3	65	21	91	258	1.9	5					
Total										336	951	8.5	24					
54 E	1-4B	A	0.88	50	0.7	ANN	10	50	23	274	241	2.5	2	T.IGIENA				
54 F	1-4B	A	3.36	15	0.9	FR	7	15	11	72	242	6.7	23	RARITURI	91	20		
						ST	3	15	9	25	84	1.5	5					
Total										97	326	8.2	28					
54 G	1-4B	A	0.99	35	0.9	FR	7	35	17	146	145	7.6	8	RARITURI				
						ST	3	35	16	58	57	3.1	3					
Total										204	202	10.7	11					
55 A	1-4B	O	6.17	75	0.8	GO	4	75	23	126	777	2.0	12	T.IGIENA				
						TE	3	75	24	99	611	2.1	13					
						CA	3	75	21	65	401	1.4	9					
Total										290	1789	5.5	34					

(L011) DESCRIERE PARCELARA (SINTEZA)

DS:Prahova

OS:Verbila

UP: 1

Pag.:15

UA	Zonare	SUP	SPR	Varsta	Cons.	Elm	Prp	Vrt	HM	VOLUM		CRESTERE		LUCRARI PROPUSE	VOLUM DE EXTRAS		Impaduriri Spr Ha	Specii, proportii
										Mc/Ha	Mc/UA	Mc/Ha	Mc/UA		Total Mc	%		
55 B	1-4B	O	22.63	70	0.9	TE	5	70	24	185	4187	4.4	100	RARITURI	495	6		
						GO	3	70	22	99	2240	1.8	41					
						CA	2	70	20	45	1018	1.1	25					
Total										329	7445	7.3	166					
55 C	1-4B	O	17.61	50	0.9	TE	5	50	20	144	2536	5.9	104	RARITURI	360	7		
						GO	2	50	18	46	810	1.5	26					
						CA	2	50	17	36	634	1.4	25					
						PLT	1	50	19	20	352	0.4	7					
Total										246	4332	9.2	162					
55 D	1-4B	O	1.73	35	0.8	GO	3	35	16	51	88	2.5	4	T.IGIENA				
						FR	5	35	18	102	176	4.8	8					
						DM	2	35	18	32	55	1.8	3					
Total										185	319	9.1	15					
55 E	1-4B	O	0.56	15	0.9	ST	4	15	9	33	18	2.1	1	RARITURI	13	17		
						FR	6	15	11	62	35	5.7	3					
Total										95	53	7.8	4					
55V			0.27															
56 A	1-4B	O	38.86	50	0.9	TE	7	50	20	202	7850	8.2	319	RARITURI	858	7		
						GO	2	50	17	42	1632	1.5	58					
						DT	1	50	18	20	777	0.7	27					
Total										264	10259	10.4	404					
56 B	1-4B	O	5.22	50	0.8	ANN	4	50	20	105	548	1.2	6	T.IGIENA				
						PLT	3	50	21	63	329	1.3	7					
						CA	1	50	18	17	89	0.6	3					
						TE	2	50	20	51	266	2.1	11					
Total										236	1232	5.2	27					
56 C	2-1B	O	0.20	10	0.7	ANN	4	10	8	31	6	3.8	1	T.IGIENA				
						PLT	3	10	7	8	2	0.6						
						CA	3	10	6	8	2	1.0						
Total										47	10	5.4	1					